

ПОДРУЧЈЕ ПОСЕБНЕ НАМЕНЕ - РВС "ИСТОЧНИ СРЕМ"

Целина 1 - извориште РВС

- Извориште водоснабдевања "Хртковачка драга"
- Подручје планирано за изградњу експлоатационих бунара
- Постројење за прераду воде
- Доводник сирове воде

Целина 2 - дистрибутивна мрежа и објекти РВС

Магистрална дистрибутивна мрежа

- Магистрални цевовод са пратећим објектима (хлорне станице)
- Водоторањ
- Подземни резервоар
- Пумпна станица

Магистрална дистрибутивна мрежа Нова Пазова-Батајница

- Магистрални цевовод Нова Пазова-Батајница
- Пумпна станица Нова Пазова-Батајница

Целина 3 - дистрибутивна мрежа и објекти локалних-општинских система

Локални системи који се прикључују на РВС

- Дистрибутивни цевовод са пратећим објектима (хлорне станице)
- Водоторањ
- Подземни резервоар

Локални системи који се могу прикључити на РВС

- Дистрибутивни цевовод са пратећим објектима (хлорне станице)
- Водоторањ
- Подземни резервоар
- Пумпна станица

ОСТАЛА НАМЕНА У ОБУХВАТУ ПЛАНА

Пољопривредно земљиште

- Обрадиво и остало пољопривредно земљиште
- Ливаде и пашњаци
- Трстици и мочваре

Шумско земљиште

- Шуме и шумско земљиште

Водно земљиште

- Речни ток
- Природна језера и баре
- Стајаће воде под режимом инундације
- Акумулација-постојећа
- Акумулација-планирана
- Главни канали и мањи водотоци
- Најмањи водотоци

Грађевинско земљиште

- Грађевинско подручје насеља
- Површине за стално и повремено становање (зоне кућа за одмор)
- Површине за производњу, складиштење, пословање (радне зоне)
- Површине за туристичко-рекреативне и остале намене
- Површине за техничку и комуналну инфраструктуру и специјалне намене

Саобраћајна инфраструктура




- Међународни ДП 1. реда-аутопут
- Државни пут 1. реда
- Државни пут 2. реда
- Општински пут
- Државни пут 1. реда - планиран
- Планирани путеви регионалног значаја
- Општински пут - планиран
- Магистрална пруга
- Регионална пруга
- Магистрална пруга - планирана
- Регионална пруга - планирана

Комплекси и објекти специјалне намене са зонама заштите

- Комплекси специјалне намене
- Зона заштите око комплекса специјалне намене
- Објекти специјалне намене
- Зона заштите око објекта специјалне намене

Границе

- Граница АП Војводине
- Границе општина
- Граница обухвата Просторног плана



РЕПУБЛИКА СРБИЈА
АУТОНОМНА ПОКРАЈИНА ВОЈВОДИНА
ПОКРАЈИНСКИ СЕКРЕТАРИЈАТ
ЗА УРБАНИЗАМ И ЗАШТИТУ ЖИВОТНЕ СРЕДИНЕ

**ПРОСТОРНИ ПЛАН ПОДРУЧЈА ПОСЕБНЕ НАМЕНЕ
СИСТЕМА ЗА ВОДОСНАБДЕВАЊЕ
"ИСТОЧНИ СРЕМ"**


Реферална карта бр. 1

Р=1:100 000

ПОСЕБНА НАМЕНА ПРОСТОРА

Потпредседник Скупштине АП Војводине
ДАМИР ЗОБЕНИЦА

Покрајински секретар
ВЛАДИМИР ГАЛИЋ

**ИП ЗАВОД ЗА УРБАНИЗАМ ВОЈВОДИНЕ**
PE URBAN AND SPATIAL PLANNING INSTITUTE OF VOJVODINA
Директор
ПРЕДРАГ КНЕЖЕВИЋ, дипл.правник
Одговорни планери
БРАНКО МИЛОВАНОВИЋ, дипл.инж.мелио.
БРАНИСЛАВА ТОПЕК, дипл.инж.арх.

Нови Сад, 2017. године