

## МЕРНА СТАНИЦА "РИВИЦА" КО РИВИЦА

### ЛЕГЕНДА:




- Граница обухвата плана
- Граница посебне намене простора
- Граница општине / града
- Граница катастарске општине

ТРАСА ПЛАНИРАНОГ ДИСТРИБУТИВНОГ ГАСОВОДА

- Заштитни појас гасовода 6m
- Посебна намена простора 40m
- Грађевинска парцела објекта гасовода
- Грађевинска линија

- Постојеће међне тачке
- Новоодређене међне тачке

Број тачке	Y	X
1	7409054.99	4993939.55
2	7409060.90	4993932.14
3	7409039.65	4993927.41
4	7409046.09	4993920.39




РЕПУБЛИКА СРБИЈА  
АУТОНОМНА ПОКРАЈИНА ВОЈВОДИНА  
ПОКРАЈИНСКИ СЕКРЕТАРИЈАТ ЗА УРБАНИЗАМ  
И ЗАШТИТУ ЖИВОТНЕ СРЕДИНЕ

ПРОСТОРНИ ПЛАН ПОДРУЧЈА  
ПОСЕБНЕ НАМЕНЕ ИНФРАСТРУКТУРНОГ  
КОРИДОРА ДИСТРИБУТИВНОГ ГАСОВОДА  
РИВИЦА - ЈАЗАК - "ЛЕТЕНКА"  
СА ЕЛЕМЕНТИМА ДЕТАЉНЕ РЕГУЛАЦИЈЕ

РЕФЕРАЛНА КАРТА БРОЈ 4  
ДЕТАЉНА РЕГУЛАЦИЈА НАДЗЕМНИХ ОБЈЕКТАТА  
P=1:1000  
Председник Скупштине Ап Војводине  
ИШТВАН ПАСТОР  
PÁSZTOR ISTVÁN  
Покрајински секретар  
ВЛАДИМИР ГАЛИЋ

ЛИСТ 4.1



ЈП ЗАВОД ЗА УРБАНИЗАМ ВОЈВОДИНЕ  
PE URBAN AND SPATIAL PLANNING INSTITUTE OF VOJVODINA

Директор  
ПРЕДРАГ КНЕЖЕВИЋ дипл. правник  
Одговорни планери  
МИЛАН ЖИЖИЋ, дипл. инж. маш.  
ОЛИВЕРА СЕНКОВИЋ, дипл. инж. арх.

Нови Сад, 2019. године