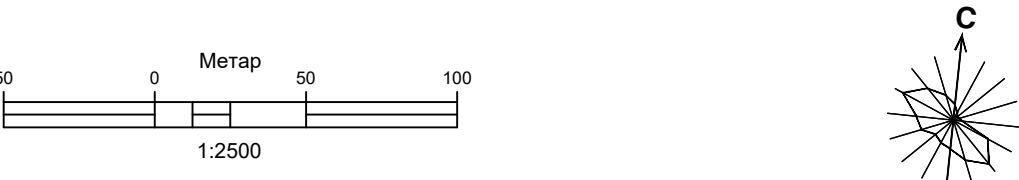


ПЛАН ДЕТАЉНЕ РЕГУЛАЦИЈЕ СОЛАРНЕ
ЕЛЕКТРАНЕ У КО ОПОВО И КО БАРАНДА



- НАЦРТ -



- ЗАШТИТА КУЛТУРНИХ ДОБАРА

 - ЗОНЕ ОД АРХЕОЛОШКОГ ЗНАЧАЈА
 - ЗОНА ОБАВЕЗНОГ АРХЕОЛОШКОГ РЕКОГНОСЦИРАЊА ТЕРЕНА
- ЗАШТИТА ПРИРОДНИХ ДОБАРА

 - ИВА ПОДРУЧЈЕ - МЕЂУНАРОДНА ЗАШТИТА
- ГРАНИЦЕ

 - ПРЕДЛОГ ГРАНИЦЕ ОБУХВАТА ПЛАНА
 - ГРАНИЦА ГРАЂЕВИНСКОГ ЗЕМЉИШТА ИЗВАН ГРАЂЕВИНСКОГ ПОДРУЧЈА
- ВРСТЕ ЗЕМЉИШТА

 - ГРАЂЕВИНСКО ЗЕМЉИШТЕ
 - ПОЉОПРИВРЕДНО ЗЕМЉИШТЕ
 - КАНАЛ

| | | |
|-------------------------|---|-------------------|
| НОСИЛАЦ ИЗРАДЕ ПЛАНА |  <div>ОПШТИНА ОПОВО</div> <div>ОВЛАШЋЕНО ЛИЦЕ:</div> | Печат и потпис: |
| ОБРАЂИВАЧ |  <div>ЈП ЗАВОД ЗА УРБАНИЗАМ ВОЈВОДИНЕ</div> <div>ВД ДИРЕКТОРА: ПРЕДРАГ КНЕЖЕВИЋ, дипл.правник</div> <div>ПОМОЋНИК ДИРЕКТОРА: мр ВЛАДИМИР ПИХЛЕР, дипл.инж.арх.</div> | Печат и потпис: |
| НАЗИВ ПЛАНА | ПЛАН ДЕТАЉНЕ РЕГУЛАЦИЈЕ СОЛАРНЕ ЕЛЕКТРАНЕ У КО ОПОВО И КО БАРАНДА | |
| НАЗИВ КАРТЕ | ЗАШТИТА ПРИРОДНИХ И КУЛТУРНИХ ДОБАРА | |
| ОДГОВОРНИ УРБАНИСТА | ТАЊА КОВАЧЕВИЋ, маст.инж.арх. | Печат и потпис: |
| САРАДНИЦИ | НАТАША МЕДИЋ КОРОЛИЈА, маст.инж.пејз.арх. БРАНКО МИЛОВАНОВИЋ, дипл.инж.мелио. | |
| Е-2902 | Размера: 1:2500 | Датум: март 2024. |
| | | Број листа: 6.4. |