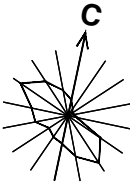
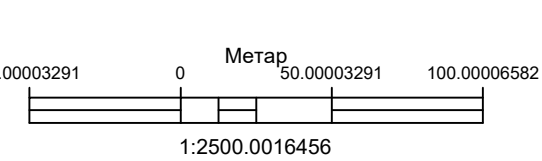


ПЛАН ДЕТАЉНЕ РЕГУЛАЦИЈЕ СОЛАРНЕ
ЕЛЕКТРАНЕ У КО ОПОВО И КО БАРАНДА



- НАЦРТ -

РЕГУЛАЦИЈА

ПЛАНИРАНА РЕГУЛАЦИЈА



ПОСТОЈЕЋЕ ГРАНИЧНЕ ТАЧКЕ ПАРЦЕЛА



НОВООДРЕБЕНЕ ГРАНИЧНЕ ТАЧКЕ ПАРЦЕЛА

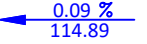
Ознака	Y	X
r1	7458911.29	4991477.73

ГРАЂЕВИНСКА ЛИНИЈА

НИВЕЛАЦИЈА



КОТА НИВЕЛЕТЕ САОБРАЋАЈНИЦЕ



НАГИБ НИВЕЛЕТЕ САОБРАЋАЈНИЦЕ

САОБРАЋАЈ



ПРИСТУПНИ ПУТ

ГРАНИЦЕ



ПРЕДЛОГ ГРАНИЦЕ ОБУХВАТА ПЛАНА

ЗАШТИТА ИНФРАСТРУКТУРЕ



ПОЈАС ШИРЕ ЗАШТИТЕ НАФТОВОДА





ПОЈАС ШИРЕ ЗАШТИТЕ ПРОДУКТОВОДА

НОРМАЛНИ ПОПРЕЧНИ ПРОФИЛ

ПРИСТУПНА САОБРАЋАЈНИЦА

2-2



НОСИЛАЦ ИЗРАДЕ ПЛАНА		ОПШТИНА ОПОВО	Печат и потпис:
		ОВЛАШЋЕНО ЛИЦЕ:	
ОБРАЂИВАЧ		ЈП ЗАВОД ЗА УРБАНИЗАМ ВОЈВОДИНЕ	Печат и потпис:
		ВД ДИРЕКТОРА: ПРЕДРАГ КНЕЖЕВИЋ, дипл.правник	
	ПОМОЋНИК ДИРЕКТОРА: мр ВЛАДИМИР ПИХЛЕР, дипл.инж.арх.		
НАЗИВ ПЛАНА	ПЛАН ДЕТАЉНЕ РЕГУЛАЦИЈЕ СОЛАРНЕ ЕЛЕКТРАНЕ У КО ОПОВО И КО БАРАНДА		
НАЗИВ КАРТЕ	РЕГУЛАЦИОНО-НИВЕЛАЦИОНИ ПЛАН СА АНАЛИТИЧКО ГЕОДЕТСКИМ ЕЛЕМЕНТИМА ЗА ОБЕЛЕЖАВАЊЕ И КАРАКТЕРИСТИЧНИ ПРОФИЛИ ЈАВНИХ САОБРАЋАЈНИХ ПОВРШИНА		
ОДГОВОРНИ УРБАНИСТА	ТАЊА КОВАЧЕВИЋ, маст.инж.арх.		Печат и потпис:
САРАДНИЦИ	МАРИЈА ЗЕЦ, маст.инж.саобр.	БАНЕ СВИТЛИЦА, дипл.инж.геод.	
	МИЛКО БОШЊАЧИЋ, маст.инж.геод.		
Е-2902	Размера: 1:2500	Датум: април 2024.	Број листа: 4.1.