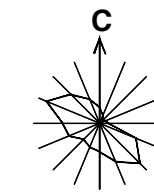
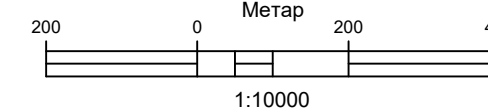


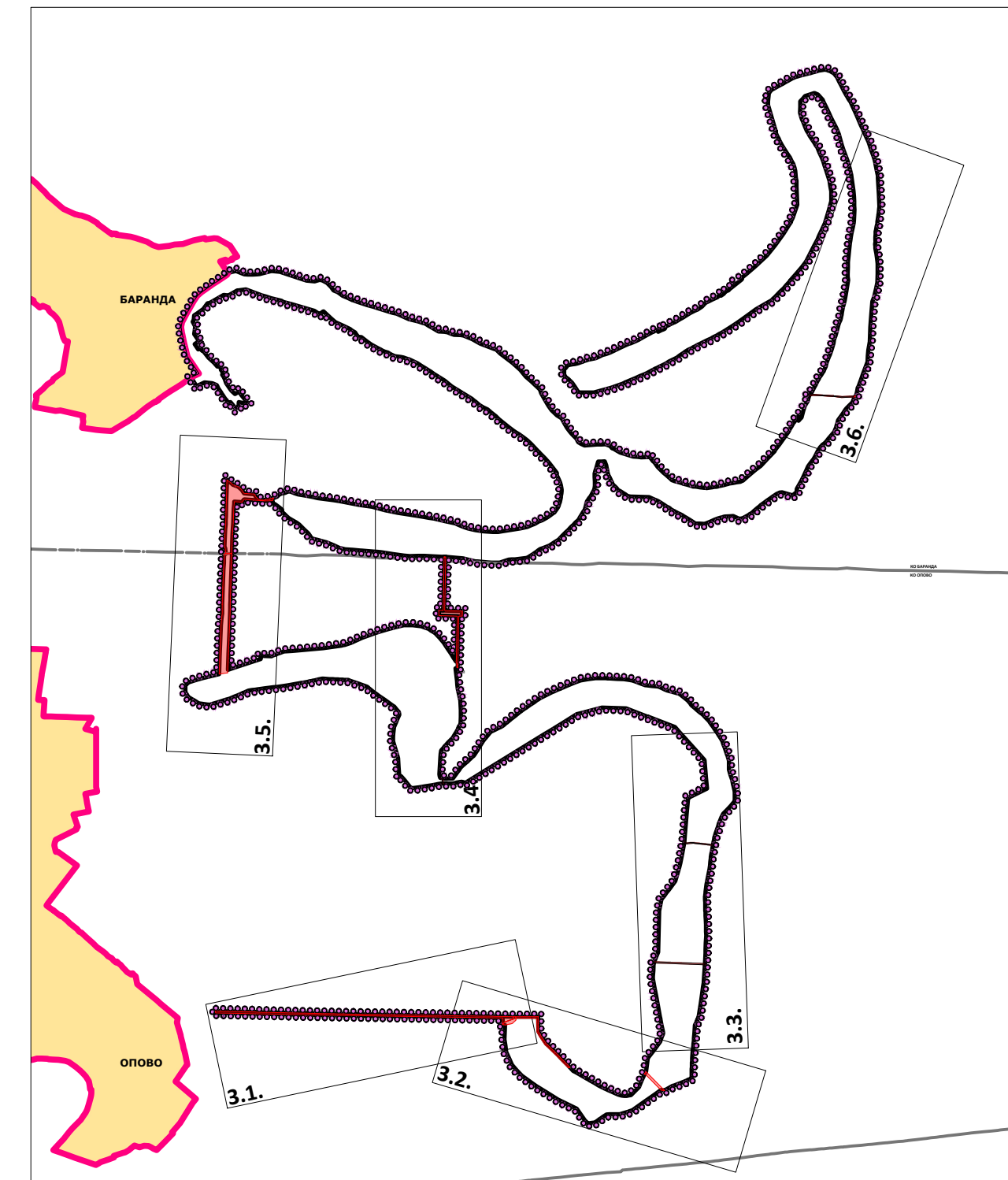
ПЛАН ДЕТАЉНЕ РЕГУЛАЦИЈЕ СОЛАРНЕ
ЕЛЕКТРАНЕ У КО ОПОВО И КО БАРАНДА

- НАЦРТ -



ПОВРШИНЕ ЈАВНЕ НАМЕНЕ

ПРЕГЛЕДНА КАРТА



КО БАРАНДА
КО ОПОВО

ПОВРШИНЕ ЈАВНЕ НАМЕНЕ

ГРАЂЕВИНСКО ЗЕМЉИШТЕ
ПОВРШИНА ЈАВНЕ НАМЕНЕ

РЕГУЛАЦИЈА
ПОСТОЈЕЋА РЕГУЛАЦИЈА
ПЛАНИРАНА РЕГУЛАЦИЈА

ГРАНИЦЕ
ПРЕДЛОГ ГРАНИЦЕ ОБУХВАТА ПЛАНА
ГРАНИЦА КАТАСТАРСКЕ ОПШТИНЕ
ГРАНИЦА ГРАЂЕВИНСКОГ ПОДРУЧЈА НАСЕЉА
ГРАНИЦА ГРАЂЕВИНСКОГ ЗЕМЉИШТА ИЗВАН ГРАЂЕВИНСКОГ ПОДРУЧЈА

| | | |
|-------------------------|--|--------------------|
| НОСИЛАЦ ИЗРАДЕ ПЛАНА | ОПШТИНА ОПОВО ОВЛАШЋЕНО ЛИЦЕ: ЈП ЗАВОД ЗА УРБАНИЗАМ ВОЈВОДИНЕ ВЛ ДИРЕКТОРА: ПРЕДРАТ КНЕЖЕВИЋ, дипл.правник ПОМОЋНИК ДИРЕКТОРА: мр ВЛАДИМИР ПИХЛЕР, дипл.инж.арх. | Печат и потпис: |
| ОБРАЗЛАЖ | ПРЕДРАТ КНЕЖЕВИЋ, дипл.правник ПОМОЋНИК ДИРЕКТОРА: мр ВЛАДИМИР ПИХЛЕР, дипл.инж.арх. | Печат и потпис: |
| НАЗИВ ПЛАНА | ПЛАН ДЕТАЉНЕ РЕГУЛАЦИЈЕ СОЛАРНЕ ЕЛЕКТРАНЕ У КО ОПОВО И КО БАРАНДА | |
| НАЗИВ КАРТЕ | ПЛАН ПОВРШИНА ЈАВНЕ НАМЕНЕ | |
| ОДГОВОРНИ УРБАНИСТА | ТАЊА КОВАЧЕВИЋ, маг.ст.инж.арх. | Печат и потпис: |
| САРАДНИЦИ | МАРИЈА ЗЕЦ, маг.ст.инж.саобр. МИЛКО БОШЊАЧИЋ, маг.ст.инж.геод. | |
| E-2902 | Размера: 1:10000 | Датум: април 2024. |
| | | Број листа: 3. |