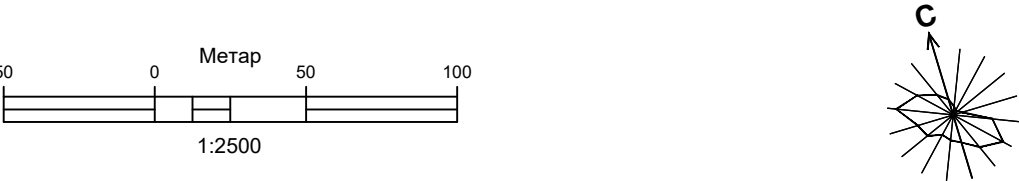


ПЛАН ДЕТАЉНЕ РЕГУЛАЦИЈЕ СОЛАРНЕ
ЕЛЕКТРАНЕ У КО ОПОВО И КО БАРАНДА



- НАЦРТ -

ЦЕЛИНА ТРАНСФОРМАТОРСКЕ СТАНИЦЕ "ОПОВО"

ТРАНСФОРМАТОРСКА СТАНИЦА

ЦЕЛИНА "РИБЊАК"

ЗОНА СОЛАРНЕ ЕЛЕКТРАНЕ

СОЛАРНА ПОЉА

ПОЉОПРИВРЕДНО ЗЕМЉИШТЕ

ЗАШТИТА ИНФРАСТРУКТУРЕ

ПОЈАС НЕПОСРЕДНЕ ЗАШТИТЕ ГАСОВОДА

ЕКСПЛОАТАЦИОНИ ПОЈАС НАФТОВОДА

ЗАШТИТНИ ПОЈАС ПЛАН. ПРОДУКТОВОДА

ЗАШТИТНИ ПОЈАС ПЛАН. ЕЛ. ДАЛЕКОВОДА

ПОВРШИНЕ ЈАВНЕ НАМЕНЕ



Мелиоративни канал

ПРИСТУПНИ ПУТ

ГРАНИЦЕ

ПРЕДЛОГ ГРАНИЦЕ ОБУХВАТА ПЛАНА

ГРАНИЦА ГРАЂЕВИНСКОГ ЗЕМЉИШТА ИЗВАН ГРАЂЕВИНСКОГ ПОДРУЧЈА

НОСИЛАЦ ИЗРАДЕ ПЛАНА	 ОПШТИНА ОПОВО ОВЛАШЋЕНО ЛИЦЕ:	Печат и потпис:
ОБРАЂИВАЧ	 ЈП ЗАВОД ЗА УРБАНИЗАМ ВОЈВОДИНЕ ВД ДИРЕКТОРА: ПРЕДРАГ КНЕЖЕВИЋ, дипл.правник ПОМОЋНИК ДИРЕКТОРА: мр ВЛАДИМИР ПИХЛЕР, дипл.инж.арх.	Печат и потпис:
НАЗИВ ПЛАНА	ПЛАН ДЕТАЉНЕ РЕГУЛАЦИЈЕ СОЛАРНЕ ЕЛЕКТРАНЕ У КО ОПОВО И КО БАРАНДА	
НАЗИВ КАРТЕ	ДЕТАЉНА НАМЕНА ПОВРШИНА СА ПОДЕЛОМ НА КАРАКТЕРИСТИЧНЕ ЦЕЛИНЕ И ЗОНЕ	
ОДГОВОРНИ УРБАНИСТА	ТАЊА КОВАЧЕВИЋ, маст.инж.арх.	Печат и потпис:
САРАДНИЦИ	МАРИЈА ЗЕЦ, маст.инж.саобр. МАРИНКО ГИЗДАВИЋ, инж.ел.	МИЛКО БОШЊАЧИЋ, маст.инж.геод. МИЛАН ЖИЖИЋ, дипл. инж.маш.
Е-2902	Размера: 1:2500	Датум: април 2024. Број листа: 2.2.